

ESCUELA DE ESCALADA

Peñón del Jituero o del Águila

Su singularidad y características la han convertido en la zona más importante para la práctica de la escalada en la comarca del Alto Guadalquivir cordobés, además de ser un referente en la provincia de Córdoba.

La mítica cordada "Los Osos" equiparon el peñón donde se localizan una veintena de vías con grados comprendidos entre V° y 8°, ganando en calidad a medida que pasamos del grado 6b. La altura máxima del peñón es de 40 metros, contando con varias vías fraccionadas en dos largos, de grados asequibles, **siendo la media de altura general de las vías entre 20 y 35 metros.**

Se realizó un reequipamiento de las vías en 2022-2023. La orientación de la pared es Suroeste, lo que permite la escalada desde octubre a junio en unas condiciones idóneas. Se trata de una escuela de escalada poco transitada, por lo que disfrutaremos de la intimidad y tranquilidad que este espacio ofrece.

i Se recomienda realizar la práctica de escalada de la mano de Guías de Escalada titulados.

 PROHIBIDO ACAMPAR
  PROHIBIDO HACER FUEGO
  PROHIBIDO TIRAR BASURA
  USA EQUIPAMIENTO HOMOLOGADO UIAA
  RESPETA ENTORNO Y FAUNA

Las vías del Peñón del Jituero


- ★★★ 01 SAUCE V+
- ★★★ 02 SÚPER SAUCE 7b
- ★★★ 03 CHOPO 6b
- ★★★ 04 MIMBRERA 6a
- ★★★ 05 CHUMBERA IV+
- ★★★ 06 ALMORADU V
- ★★★ 07 ROBLE MELOJO III+/V+
- ★★★ 08 TOMILLO 6a
- ★★★ 09 ACEBUCHE 6a/6b/6c
- ★★★ 10 JAGUARZO V+

★★★ Buena
★★★ Muy buena
★★★ Excelente


- ★★★ 11 SIN NOMBRE /
- ★★★ 12 CHAPARRO 6a
- ★★★ 13 LABIÉRNAGA V+
- ★★★ 14 RETAMA V+
- ★★★ 15 PEÑÓN DEL ÁGUILA V/6a
- ★★★ 16 MADROÑO V+/6a
- ★★★ 17 ROMERO A V+
- ★★★ 18 ROMERO B V+
- ★★★ 19 LINCE 6b/6b+
- ★★★ 20 RAF OSMAN 6b/6b+

- ★★★ 21 RATONERA 6c+
- ★★★ 22 MACAON 8a
- ★★★ 23 TEJÓN 7a+
- ★★★ 24 CERNÍCALO 6b
- ★★★ 25 MARTINETE V+/6a
- ★★★ 26 GINETA 7b
- ★★★ 27 AVUTARDA 7b
- ★★★ 28 VAMPIRO MINDUNDI 7c

SECTOR IZQUIERDO



SECTOR CENTRAL



SECTOR DERECHO



ADAMUZ


www.turismoadamuz.es



El Peñón del Jituero o del Águila es una formación rocosa de Cuarzita Armonicana (con una antigüedad de 480-475 millones de años) localizada en Adamuz, 6 kms al Sur de su casco urbano y en pleno corazón de la comarca del Alto Guadalquivir Cordobés.

Se ubica en la margen izquierda del arroyo Tamujoso, un lugar muy agradable, tranquilo y con abundante sombra, hábitat de multitud de especies de fauna emblemáticas de Sierra Morena entre las que destacan la nutria, el búho real, el autillo y la garza real, entre otros.

¿Te inicias en la escalada?



ESCANEA Y REPRODUCE

